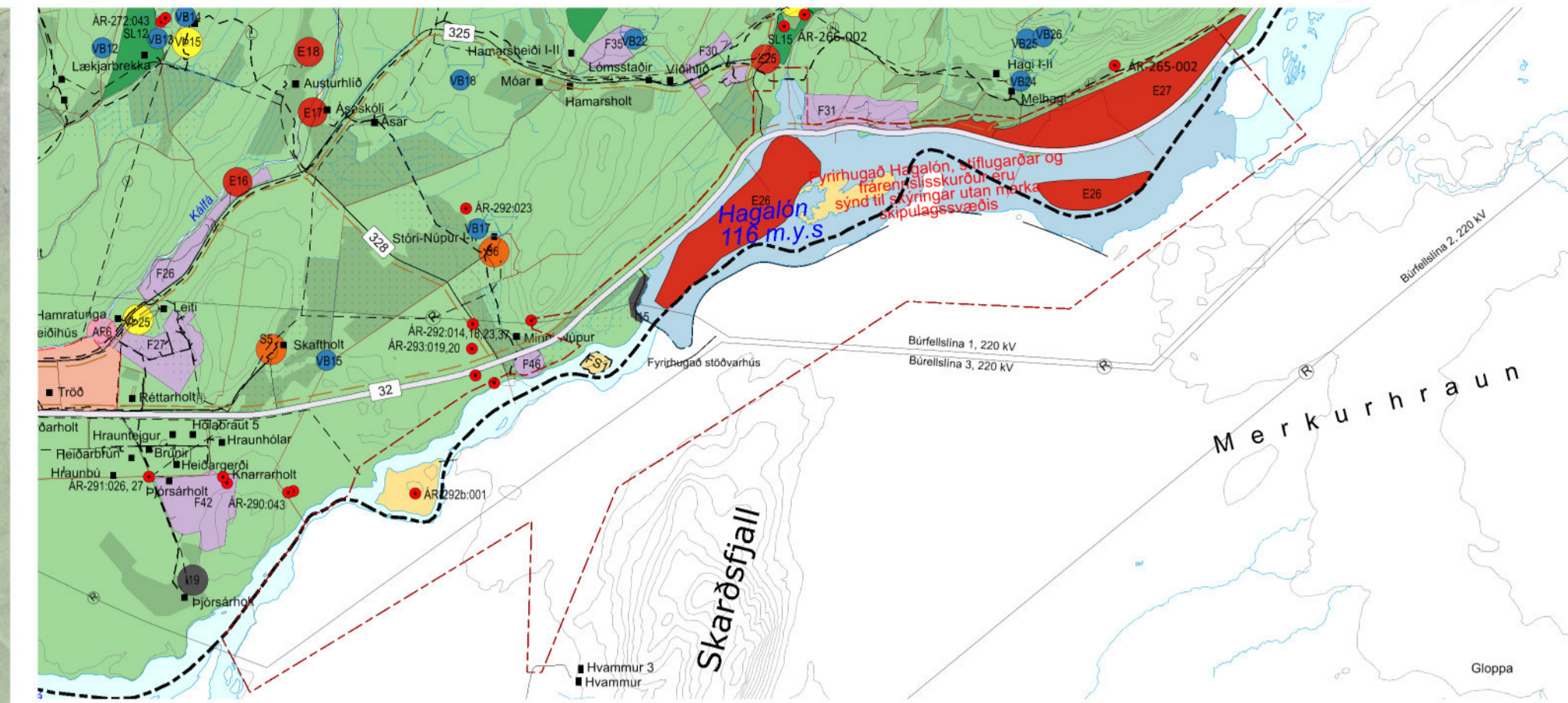
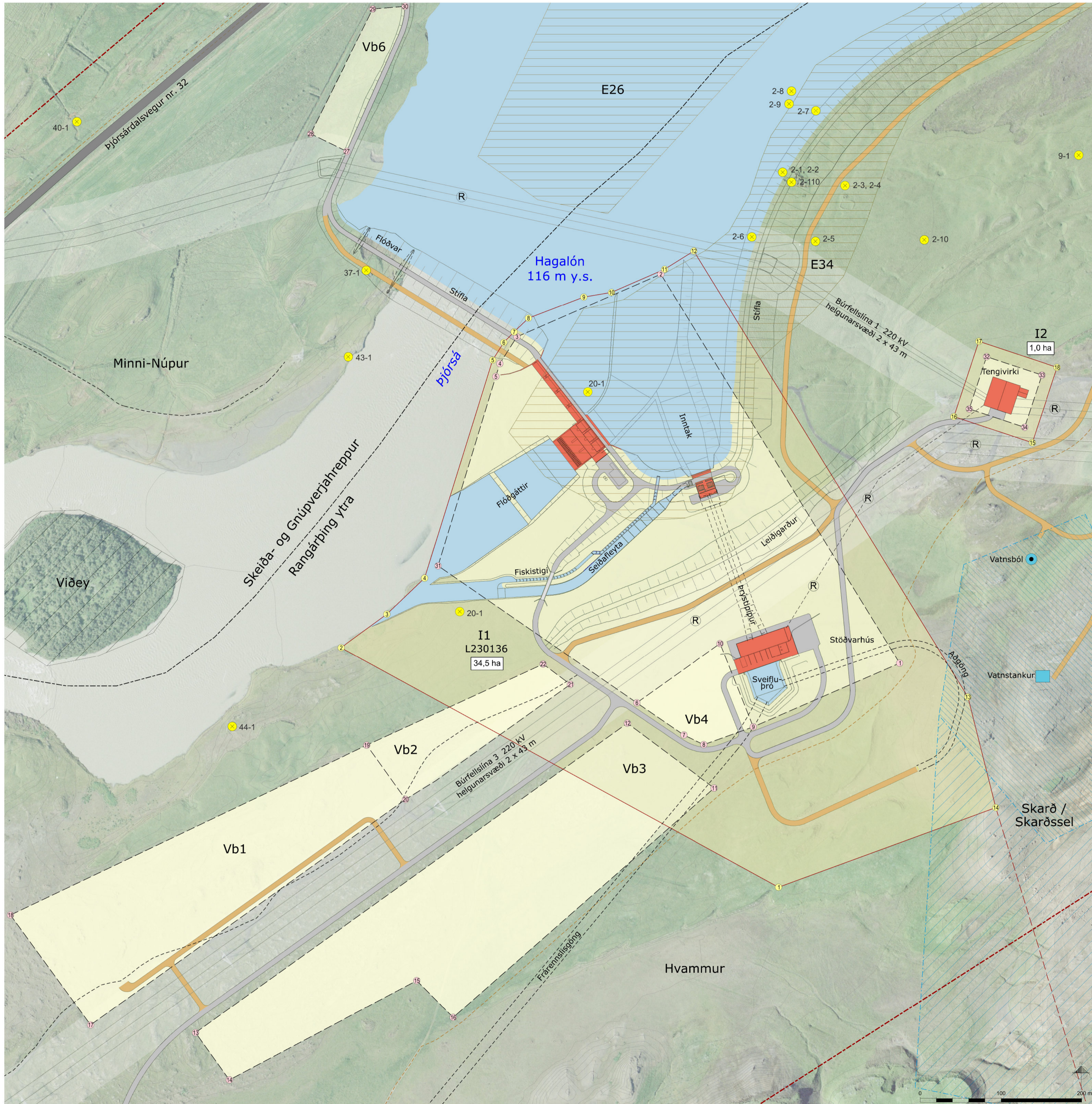
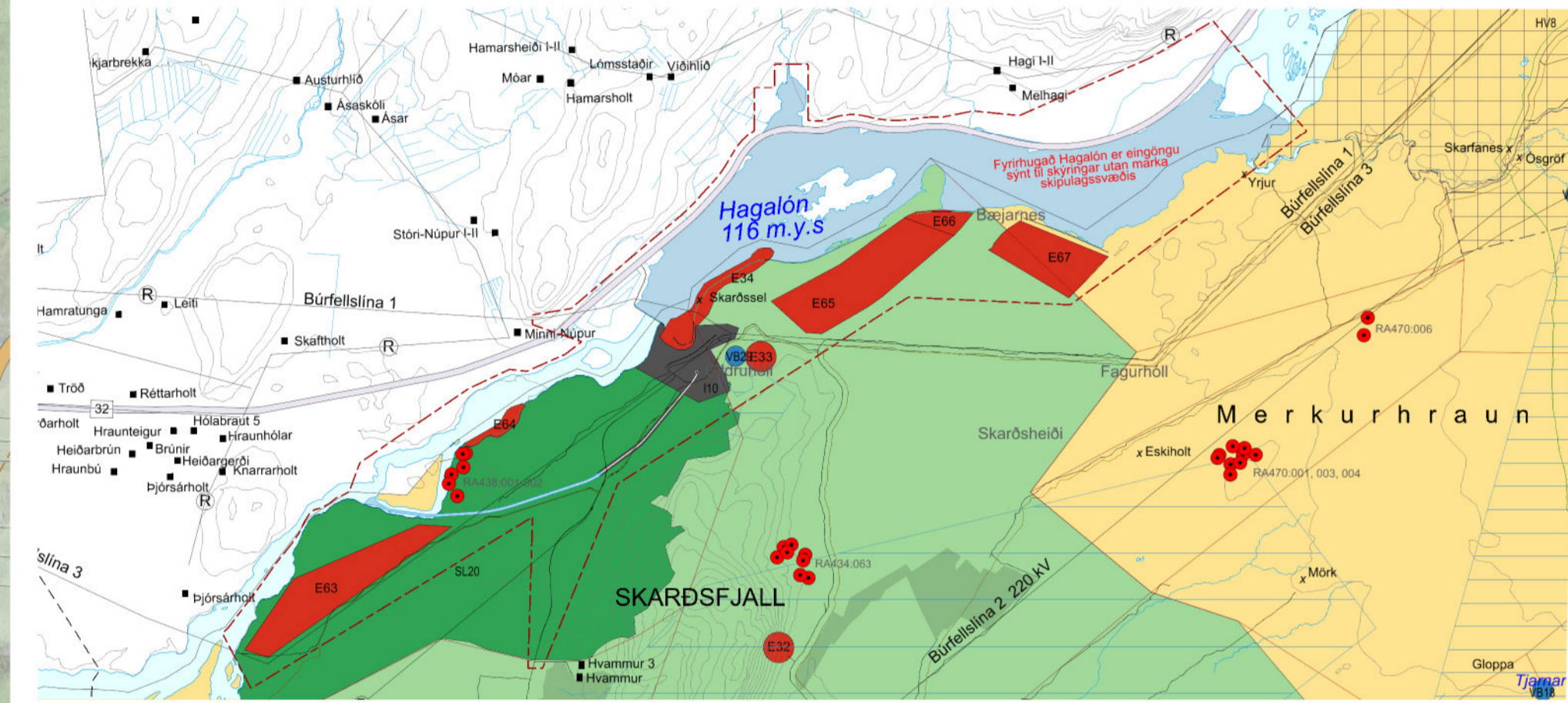


HVAMMSVIRKJUN Í ÞJÓRSÁ



Aðalskipulag Skeiða- og Gnúpverjahrepps 2017-2029.



Aðalskipulag Rangárþings ytra 2016-2028.

SKÝRINGAR

- Skipulagsvæði
- Sveitarfélagamörk
- Landamerki
- Lóð
- Byggingareitir
- Nýjar byggingar
- Stærð lóðar
- Hnit lóða
- Hnit byggingareita
- Efnistökusvæði
- Háspennulínur og helgunarsvæði
- Rafstengur
- Stofnvegur
- Aðrir vegir
- Vinnuvegir
- Slóðar (linuvegir o.fl.)
- Reiðleið
- Friðlýst svæði
- Fornminjar
- Vatnsból/brunnsvæði
- Vatnsverndarsvæði 2
- Vatnsverndarsvæði 3

HNIT LÓÐA Í ISN93

Nr.	Austur Norður
1	444982.2,393745.7
2	444441.2,394041.7
3	444498.0,394083.2
4	44544.6,394127.7
5	444628.7,394397.0
6	444642.4,394418.7
7	444655.2,394431.7
8	444672.9,394448.7
9	444741.2,394475.0
10	444775.5,394480.8
11	444841.1,394509.4
12	444877.5,394532.1
13	445216.2,393980.6
14	445250.6,393844.0
15	445295.8,394295.0
16	445198.9,394327.1
17	445229.8,394420.1
18	445326.7,394387.9

HNIT BYGGINGAREITA Í ISN93

Nr.	Austur Norður
1	445131.8,394022.4
2	444836.5,394503.3
3	444658.7,394425.7
4	444637.6,394392.6
5	444632.6,394376.6
6	444806.8,393973.4
7	444864.9,393933.7
8	444889.8,393921.7
9	444951.0,393943.7
10	444910.7,394046.9
11	444902.7,393868.1
12	444795.2,393948.2
13	444261.3,393565.9
14	444303.1,393507.5
15	444534.9,393630.3
16	444579.9,393584.7
17	444131.7,393575.5
18	444032.7,393711.3

Nr.	Austur Norður
18	444032.7,393711.3
19	444473.2,393921.1
20	444521.1,393854.2
21	444724.7,393996.2
22	444691.0,394021.3
27	444448.2,394655.0
28	444403.5,394676.7
29	444480.5,394830.8
30	444520.4,394834.0
31	444561.3,394142.9
32	445239.3,394401.1
33	445307.7,394378.4
34	445286.2,394314.1
35	445217.8,394336.8

Nr.	Austur Norður
23	445621.4,394611.9
24	445680.2,394558.4
25	445750.3,394596.0
26	445691.5,394649.5

Deiliskipulag þetta, sem auglýst hefur verið samkvæmt 41. gr. skipulagslaga nr. 123/2010, með síðari breytingum, var samþykkt af sveitarstjórn Rangárþings ytra _____

f.h. Rangárþings ytra

Deiliskipulag þetta, sem auglýst hefur verið samkvæmt 41. gr. skipulagslaga nr. 123/2010, með síðari breytingum, var samþykkt af sveitarstjórn Skeiða- og Gnúpverjahrepps _____

f.h. Skeiða- og Gnúpverjahrepps

SKIPULAGSGÖGN
Deiliskipulagsuppráttur í mkv. 1:2.500.
Deiliskipulagsuppráttur (yfirlit) í mkv. 1:12.500.
Greinargerð og umhverfisskýrsla.

KORTAGRUNNAR
ISSÓv frá Landmælingum Íslands
Lofmyndir frá 2015.
Hnit ehf og Lofmyndir ehf
Hnit eru í ISN93



HVAMMSVIRKJUN Í ÞJÓRSÁ
Rangárþing ytra og Skeiða- og Gnúpverjahreppur
Deiliskipulag 1:2.500

VERK:	BLADSTÆRB:	UNNID:	RYNT:
1611-251-V06	A1	IS/SOS	ÁJ
MÆLIKVARÐI:	DAGS:	DAGS.BREYTT:	
1:2.500	10.12.2020		

SAMÞYKKT: **TILLAGA**