

Svínhagi L8 A- Rangárþingi ytra

Deiliskipulag



DEILISKIPULAGSUPPRÁTTUR 1:1500



SKÝRINGARMYND

SAMÞYKKTIR

Deiliskipulag þetta, sem auglýst hefur verið skv. 41.gr skipulagslaga nr. 123/2010 var samþykkt í skipulags- og byggingarnefnd þann _____ og í sveitarstjórn Rangárþings Ytra þann _____

Tillagan var auglýst frá _____ með athugasemdafresti til _____

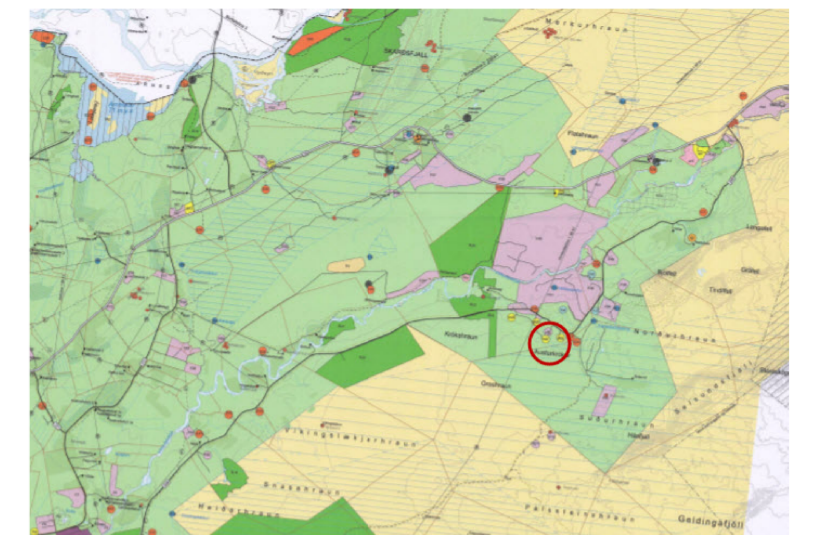
f.h. Rangárþing ytra

Deiliskipulagið öðlaðist gildi í b-deild Stjórnartíðinda þann _____

SKIPULAGSGÖGN OG KORTAGRUNNAR













Skipulagsgögn fyrir svæðið eru þessi:
 - Deiliskipulagsuppráttur 1:1500
 - Greinargerð

Skipulagsuppráttur er teiknaður í kortagrunni sveitarfélagsins



ÁÐALSKIPULAG RANGÁRÞINGS YTRA 2016 - 2028

SKÝRINGAR

-  Mörk deiliskipulagsreits
-  Lóðarmörk skv. Þjóskrá Íslands
-  Hæðarlínur
-  Lóð
-  Byggingareitir húsa
-  Byggingar - til skýringar
-  Aðkoma að lóð
-  Bílastæði til skýringar
-  Gróður til skýringar
-  Vegir
-  Ár og lækir
-  Hreinsivirki - leiðbeinandi staðsetning
-  5 ha Lóðarstærð



Svínhagi L8 A
 Rangárþing ytra
 Deiliskipulag

VERK:	BLADSTÆRÐ:	UNNIÐ:	RÝNT:
9435-001	A2	MMR	ÁJ/SOS

MÆLIKVARÐI:	DAGS:	DAGS.BREYT:
1:1500	08.02.2022	

SAMÞYKKT: **TILLAGA**