


# KALDAKINN í Rangárþingi ytra

## Deiliskipulagsbreyting

# Rangárþing ytra



GILDANDI DEILISKIPULAG MINNKAD

### GREINARGERÐ

Í gildi er deiliskipulag fyrir Köldukinn, unnið af Steinsholti sf. í maí 2017 og samþykkt með auglýsingu í B-deild Stjórnartíðinda 3. desember 2018.

Gerðar hafa verið breytingar á deiliskipulaginu;

Dags. B-deildar auglýsingar 12.07.2019

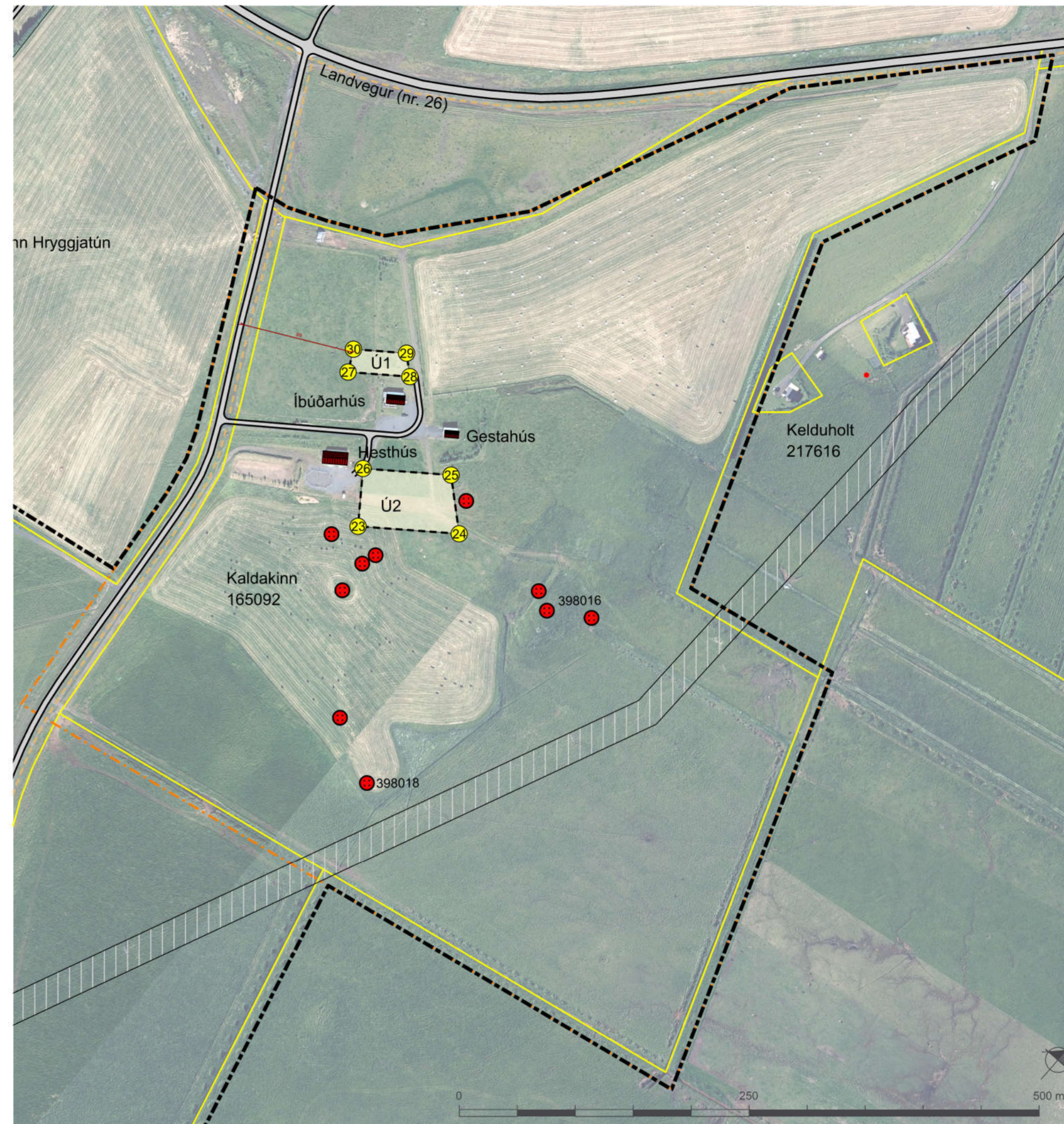
Dags. B-deildar auglýsingar 19.08.2019.

Þær breytingar sneru að byggingareitum B1 annars vegar og aðkomu að byggingareitum B1 og B2 hins vegar. Hvorug þeirra breyting snéri að landi Köldukinnar.

Með þessari breytingu á deiliskipulagi er annað land innan skipulagssvæðis klofið frá Köldukinn L165092. Gert verður nýtt deiliskipulag fyrir það svæði.

Gerð er breyting á uppdrætti þar sem skipulagssvæðið breytist og er eingöngu afmarkað um land Köldukinnar.

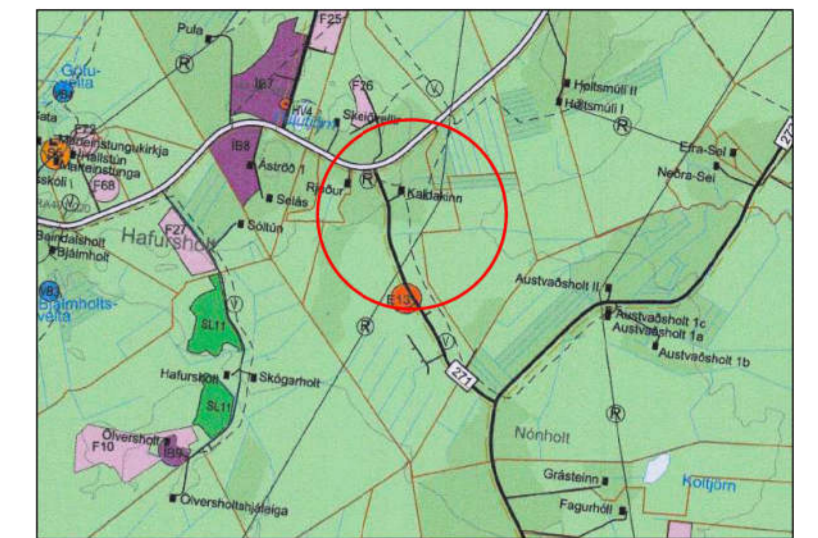
Að öðru leyti gilda skilmálar gildandi deiliskipulags.



DEILISKIPULAGSUPPDRATTUR 1:3500

### SKÝRINGAR

- Skipulagssvæði
- Landamerki Þjóðskrár (skra.is/okt.2020)
- Lóð
- Byggingareitir
- Hnit byggingareita
- Núverandi byggingar
- Vegir
- Reiðvegur
- Kvöð um lagnaleið
- Fornminjar



HLUTI AÐALSKIPULAGS RANGÁRÞINGS YTRA 2016-2028

### SAMPÝKKTIR

Deiliskipulagsbreyting þessi, sem auglýst hefur verið skv.43. grein skipulagslaga nr. 123/2010 með síðari breytingum var samþykkt af sveitarstjórn Rangárþings ytra þann \_\_\_\_\_

f.h.sveitarstjórnar Rangárþings ytra \_\_\_\_\_



KALDAKINN  
Rangárþing ytra  
Deiliskipulagsbreyting

VERK:	BLADSTÆRD:	UNNIÐ:	RÝNT:
7421-003	A2	SOS	ÁJ
MÆLIKVARÐI:	DAGS:	DAGS.BREYT:	
1:3500	02.11.2020		

SAMPÝKKT: